

# Naturgefahrenplan


## Ortsplanung

### Genehmigungsvermerk :

Öffentliche Auflage vom 14. Februar 2011 bis 15. März 2011

Genehmigt durch den Gemeinderat am 16. Januar 2012

Der Gemeindepräsident : *Mario Jene* Die Gemeindefreiberin : *V. Weisz*



Vom Regierungsrat genehmigt mit Beschluss-Nr. .... vom .....

Der Staatschreiber :

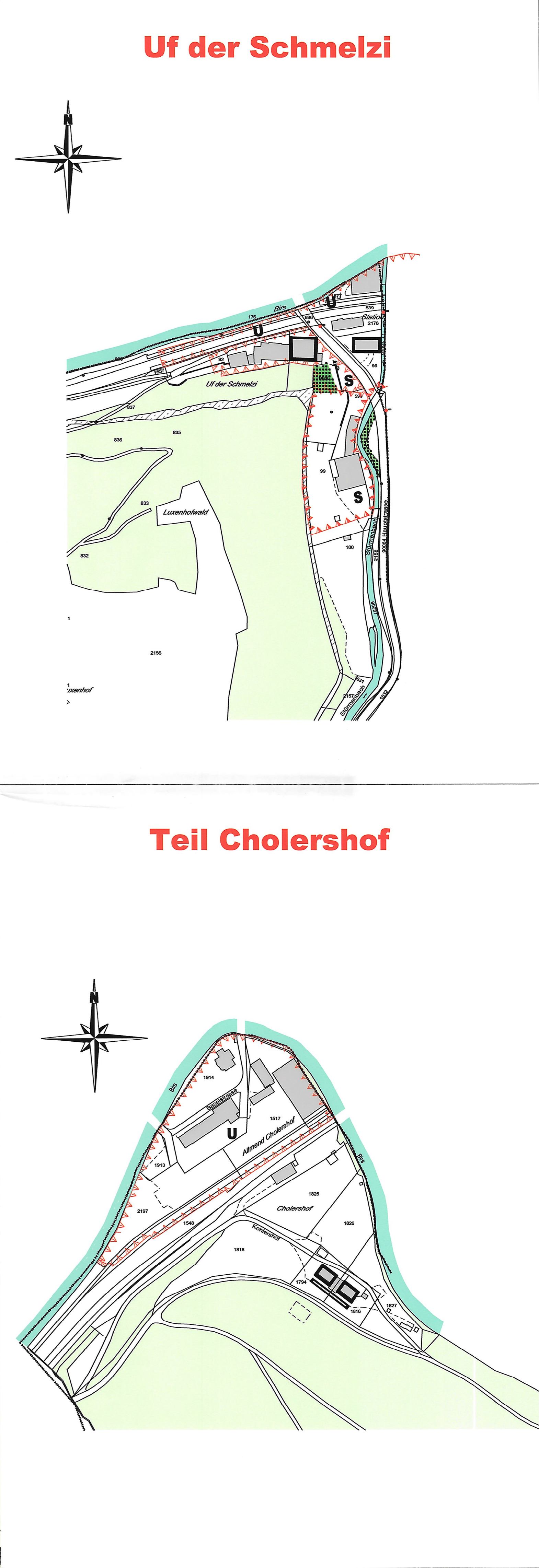
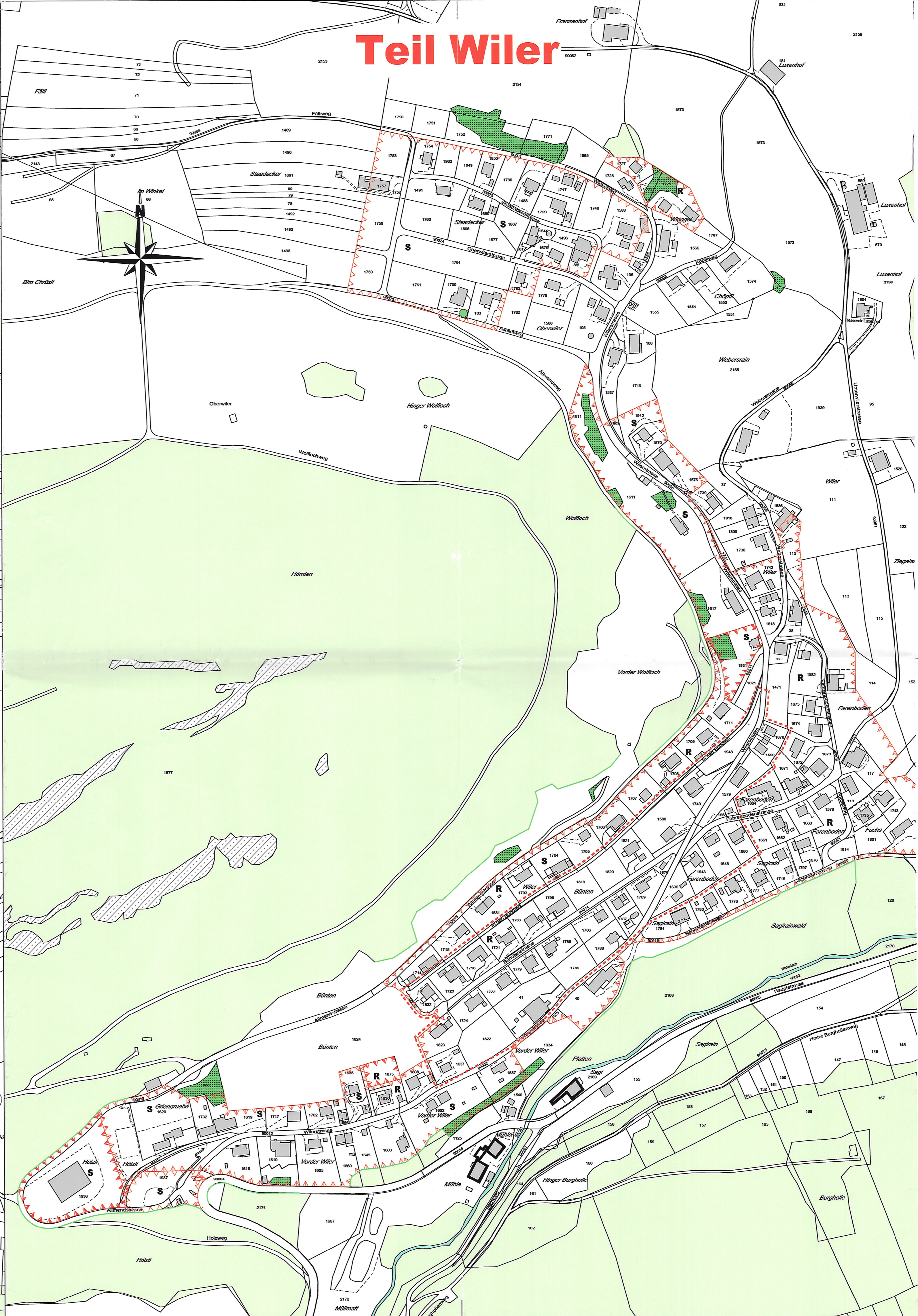
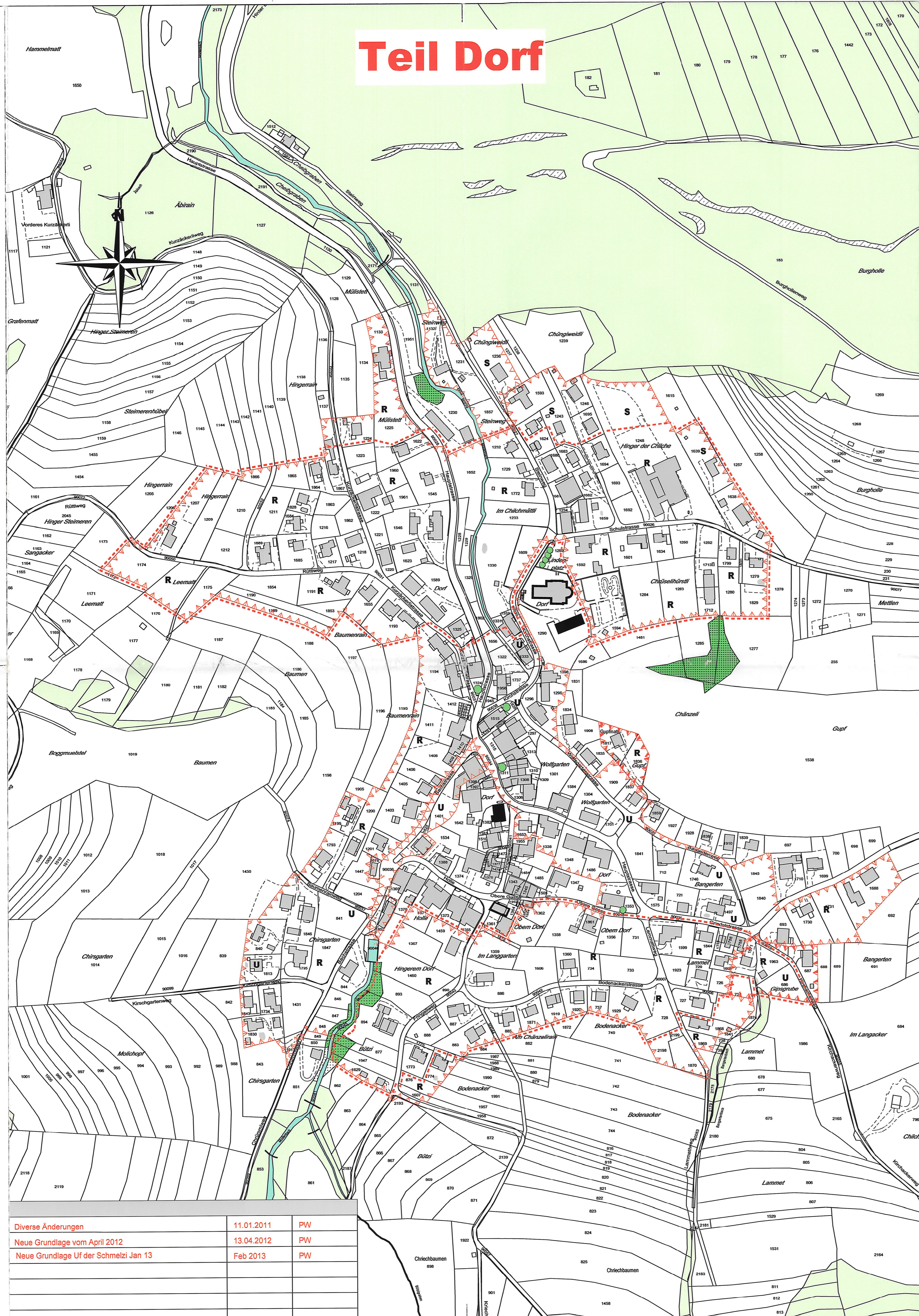
Situation 1:2000

### LEGENDE :

#### Genehmigungsinhalt :

Naturgefahrenbereiche (gemäss § 18 Zonenreglement)

- Mittlere Gefährdung
- Geringe Gefährdung
- Restgefährdung
- Gefahrenbereich mit besonderen Hinweisen
- R** Rutschung
- S** Steinschlag
- U** Überschwemmung / Übersarung



|                                       |            |    |
|---------------------------------------|------------|----|
| Diverse Änderungen                    | 11.01.2011 | PW |
| Neue Grundlage vom April 2012         | 13.04.2012 | PW |
| Neue Grundlage Uf der Schmelzi Jan 13 | Feb 2013   | PW |